

TB256 Gladbeck West Bf. Vorplatz – Rentfort St.-Joseph Kirche – Bottrop-Eigen Markt/Grafenwald Schneiderstraße

Gültig ab 14.08.2022




Foto: Stadt Gladbeck

**IWG Innovationszentrum
Wiesenbusch Gladbeck**




TaxiBus
Kommt wie ein Taxi,
fährt wie ein Bus

Der **TaxiBus** befährt wie ein regulärer Bus den Linienweg nach einem festgelegten Fahrplan zum normalen Busfahrpreis. Es wird also kein besonderer Zuschlag erhoben. Der einzige Unterschied zum normalen Bus besteht darin, dass Sie den Fahrtwunsch mindestens 45 Minuten vor der Abfahrt telefonisch oder in der Elektronischen Fahrplanauskunft (EFA) anmelden müssen.

 **02366/186-186**

Selbstverständlich kann ein TaxiBus mit einem Anruf mehrfach bestellt werden. Es besteht die Möglichkeit, einen Dauerauftrag für feste Wochentage bzw. eine bestimmte Fahrt anzugeben.

Die TaxiBus-Fahrten sind in den Fahrplankarten mit einem  gekennzeichnet. Sie können an allen Haltestellen der entsprechenden Linie ein- und aussteigen. Es gilt der normale VRR-Tarif.

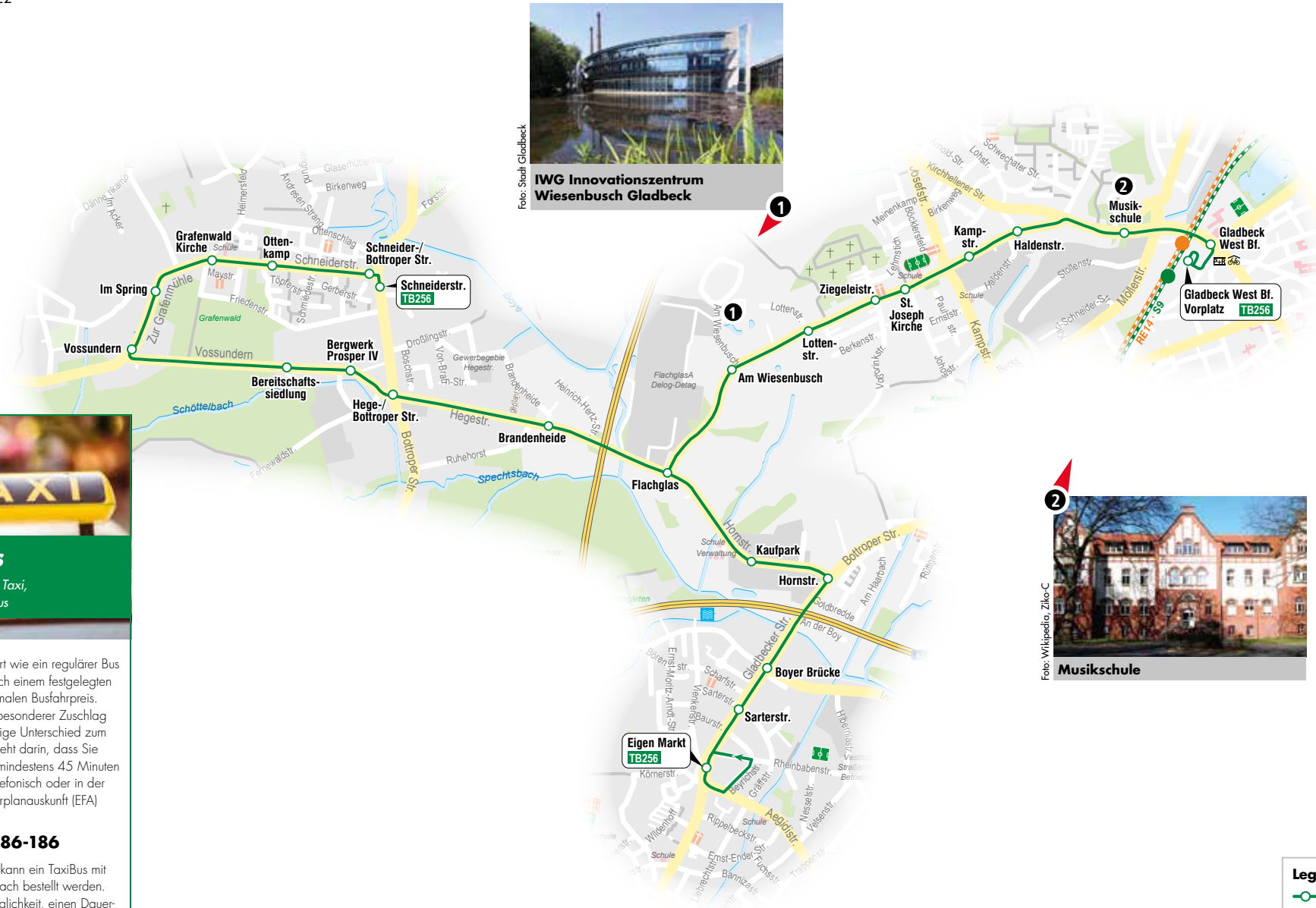







Foto: Wikipedia, Ziko-C

Musikschule

Legende

-  Haltestelle
-  Park & Ride
-  Fahrrad-Abstellplatz
-  öffentliches Gebäude
-  Hallenbad



TB256

Gladbeck West Bf. Vorplatz –
Rentfort St.-Joseph Kirche –
Bottrop-Eigen Markt/
Grafenwald Schneiderstraße

Haltestelle	Wabe
Gladbeck West Bf. Vorplatz	
Gladbeck West Bf.	
Musikschule	
Haldenstraße	
Kampstraße	
St. Joseph Kirche	252
Ziegeleistraße	
Lottenstraße	
Am Wiesenbusch	
Flachglas	
Kaufpark	
Hornstraße	
Boyer Brücke	
Sarterstraße	250
Eigen Markt	
Brandenheide	
Hege-/Bottroper Straße	
Bergwerk Prosper IV	
Bereitschaftssiedlung	
Vossundern	
Im Spring	254
Grafenwald Kirche	
Ottenkamp	
Schneider- /Bottroper Straße	
Schneiderstraße	

Fahrrad-Abstellplatz Park&Ride



TB256

Gladbeck West Bf. Vorplatz – Rentfort St.-Joseph-Kirche – Bottrop-Eigen Markt/Grafenwald Schneiderstr.

Montag-Freitag											Samstag				
Gladbeck West Bf Vorplatz	ab	5.46	6.01	6.16	6.31	6.46	7.01	7.16	7.46	22.46	23.16	6.46	7.16	22.46	23.16
- West Bf		47	02	17	32	47	02	17	47	47	17	47	17	47	17
- Musikschule		48	03	18	33	48	03	18	48	48	18	48	18	48	18
- Haldenstraße		50	05	20	35	50	05	20	50	50	20	50	20	50	20
- Kampstr.		51	06	21	36	51	06	21	51	51	21	51	21	51	21
- St.-Joseph-Kirche		52	07	22	37	52	07	22	52	52	22	52	22	52	22
- Ziegeleistr.		53	08	23	38	53	08	23	53	53	23	53	23	53	23
- Lottenstr.		55	10	25	40	55	10	25	55	55	25	55	25	55	25
- Am Wiesenbusch		56	11	26	41	56	11	26	56	56	26	56	26	56	26
- Flachglas		57	6.12	6.27	6.42	57	7.12	7.27	57	57	23.27	57	7.27	57	23.27
- Kaufpark		58				58			58	58		58		58	
- Hornstr		58				58			58	58	usw.	58	usw.	58	usw.
BOT Boyer Brücke		59				59			59	59	bis	59	bis	59	bis
- Sarterstr		6.00				7.00			8.00	23.00		7.00		23.00	
- Eigen Markt	an	6.02				7.02			8.02	23.02		7.02		23.02	
- Brandenheide			6.13	6.28	6.43		7.13	7.28		23.28		7.28		23.28	
- Hege-/Bottroper Str			15	30	45		15	30		30		30		30	
- Bergwerk Prosper IV			15	30	45		15	30		30		30		30	
- Bereitschaftssiedlung			16	31	46		16	31		31		31		31	
- Vossundern			18	33	48		18	33		33		33		33	
- Im Spring			19	34	49		19	34		34		34		34	
- Grafenwald Kirche			20	35	50		20	35		35		35		35	
- Ottenkamp			21	36	51		21	36		36		36		36	
- Schneider-/Bottroper Str.			22	37	52		22	37		37		37		37	
- Schneiderstr			6.23	6.38	6.53		7.23	7.38		23.38		7.38		23.38	

Die „Stunden-erkennung“

Die dunkel hinterlegten Fahrten wiederholen sich alle stündlich bis zu der Fahrt, die als erste Fahrt in der Spalte nach „usw. bis“ genannt ist.



TB256

Bottrop Grafenwald Schneiderstr./Eigen Markt – Rentfort St.-Joseph Kirche – Gladbeck West Bf. Vorplatz

Montag-Freitag											Samstag				
Bottrop Schneiderstr.	ab	5.38	6.38	6.53	7.23	7.38				22.38		6.38		23.38	
- Schneider-/Bottroper Str.		39	39	54	24	39			39	39		39		39	
- Ottenkamp		40	40	55	25	40			40	40		40		40	
- Grafenwald Kirche		41	41	56	26	41			41	41		41		41	
- Im Spring		42	42	57	27	42			42	42		42		42	
- Vossundern		43	43	58	28	43			43	43		43		43	
- Bereitschaftssiedlung		45	45	7.00	30	45			45	45		45		45	
- Bergwerk Prosper IV		45	45	00	30	45			45	45		45		45	
- Hege-/Bottroper Str		46	46	01	31	46			46	46		46		46	
- Brandenheide		5.48	6.48	7.03	7.33	7.48			22.48		6.48		23.48		
- Eigen Markt	ab		6.14		7.14		8.14	22.14		6.14		23.14			
- Sarterstr			15		15		15	usw.	15		15	usw.	15		
- Boyer Brücke			16		16		16	bis	16		16	bis	16		
Gladbeck Hornstr.			17		17		17		17		17		17		
- Kaufpark			18		18		18		18		18		18		
- Flachglas		5.49	19	6.49	7.04	19	7.34	7.49	19	22.49	19	6.49	19	23.49	
- Am Wiesenbusch		50	20	50	05	20	35	50	20	50	20	50	20	50	
- Lottenstr.		51	21	51	06	21	36	51	21	51	21	51	21	51	
- Ziegeleistr.		52	22	52	07	22	37	52	22	52	22	52	22	52	
- St.-Joseph-Kirche		53	23	53	08	23	38	53	23	53	23	53	23	53	
- Kampstr.		54	24	54	09	24	39	54	24	54	24	54	24	54	
- Haldenstraße		55	25	55	10	25	40	55	25	55	25	55	25	55	
- Musikschule		57	27	57	12	27	42	57	27	57	27	57	27	57	
- West Bf		59	29	59	14	29	44	59	29	59	29	59	29	59	
- West Bf Vorplatz	an	6.00	6.30	7.00	7.15	7.30	7.45	8.00	8.30	22.30	23.00	6.30	7.00	23.30	0.00

Die „Stunden-erkennung“

Die dunkel hinterlegten Fahrten wiederholen sich alle stündlich bis zu der Fahrt, die als erste Fahrt in der Spalte nach „usw. bis“ genannt ist.