



TB256 Gladbeck West Bf. Vorplatz – Rentfort St.-Joseph Kirche – Bottrop-Eigen Markt/Grafenwald Schneiderstraße

Gültig ab 14.08.2022



Foto: Stadt Gladbeck

**IWG Innovationszentrum
Wiesenbusch Gladbeck**



TaxiBus

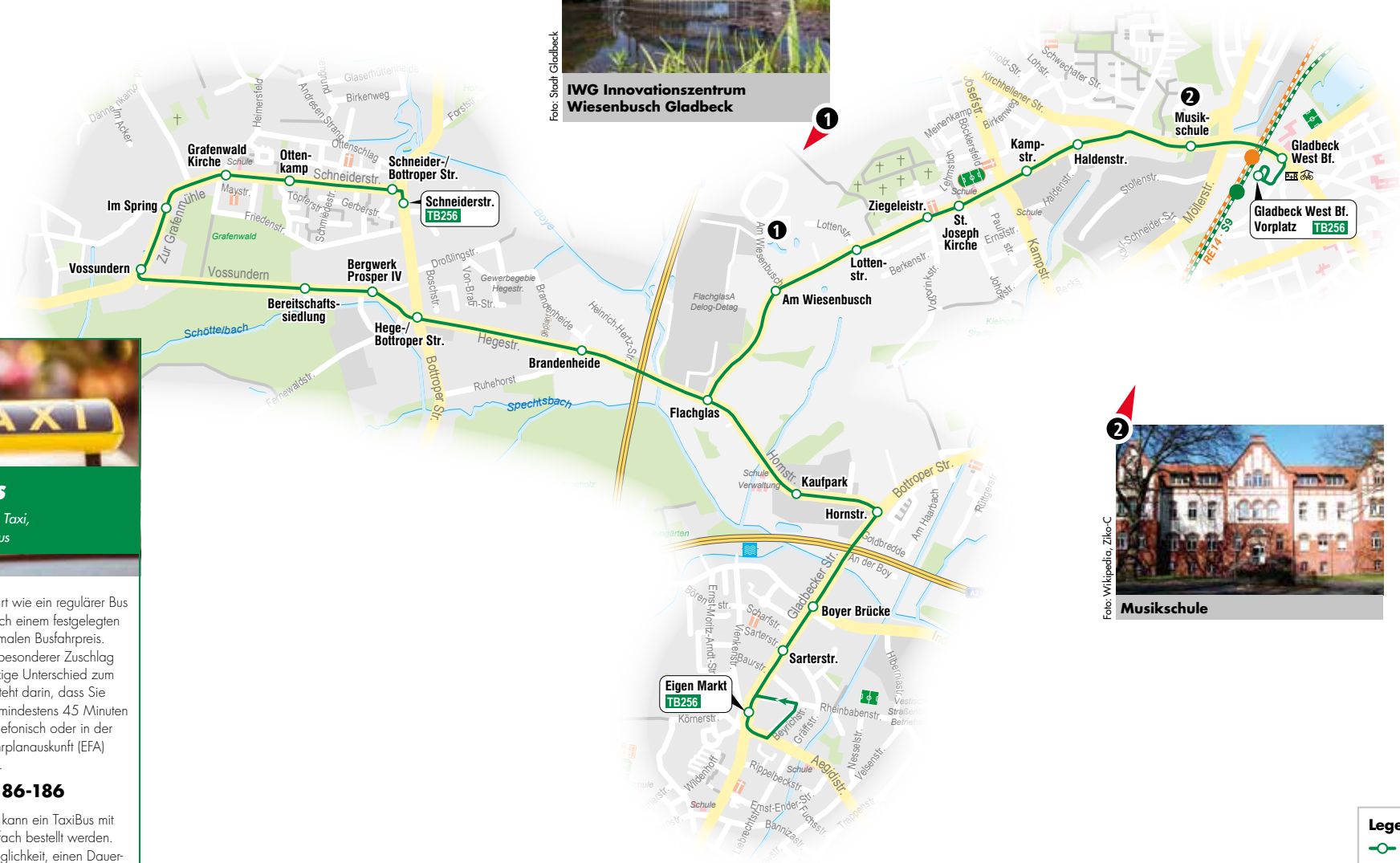
Kommt wie ein Taxi,
fährt wie ein Bus

Der **TaxiBus** befährt wie ein regulärer Bus den Linienweg nach einem festgelegten Fahrplan zum normalen Busfahrpreis. Es wird also kein besonderer Zuschlag erhoben. Der einzige Unterschied zum normalen Bus besteht darin, dass Sie den Fahrtwunsch mindestens 45 Minuten vor der Abfahrt telefonisch oder in der Elektronischen Fahrplanauskunft (EFA) anmelden müssen.

☎ 02366/186-186

Selbstverständlich kann ein TaxiBus mit einem Anruf mehrfach bestellt werden. Es besteht die Möglichkeit, einen Dauerauftrag für feste Wochentage bzw. eine bestimmte Fahrt anzugeben.

Die TaxiBus-Fahrten sind in den Fahrplankarten mit einem **TB** gekennzeichnet. Sie können an allen Haltestellen der entsprechenden Linie ein- und aussteigen. Es gilt der normale VRR-Tarif.



2

Foto: Wikipedia, Ziko-C



Musikschule


Legende

- Haltestelle
- Park & Ride
- Fahrrad-Abstellplatz
- öffentliches Gebäude
- Hallenbad

**TB256****Gladbeck West Bf. Vorplatz – Rentfort St.-Joseph-Kirche – Bottrop-Eigen Markt/Grafenwald Schneiderstr.**

TB256

Gladbeck West Bf. Vorplatz –
Rentfort St.-Joseph Kirche –
Bottrop-Eigen Markt/
Grafenwald Schneiderstraße

Haltestelle	Wabe
Gladbeck West Bf. Vorplatz	
• Gladbeck West Bf.	
• Musikschule	
• Haldenstraße	
• Kampstraße	
• St. Joseph Kirche	252
• Ziegeleistraße	
• Lottenstraße	
• Am Wiesenbusch	
• Flachglas	
• Kaufpark	
• Hornstraße	
• Boyer Brücke	
• Sarterstraße	250
• Eigen Markt	
• Brandenheide	
• Hege-/Bottroper Straße	
• Bergwerk Prosper IV	
• Bereitschaftssiedlung	
• Vossundern	
• Im Spring	254
• Grafenwald Kirche	
• Ottenkamp	
• Schneider- /Bottroper Straße	
Schneiderstraße	


 Fahrrad-Abstellplatz  Park&Ride

**TB256****Gladbeck West Bf. Vorplatz – Rentfort St.-Joseph-Kirche – Bottrop-Eigen Markt/Grafenwald Schneiderstr.**

Montag-Freitag												Samstag			
Gladbeck West Bf Vorplatz	ab	5.46	6.01	6.16	6.31	6.46	7.01	7.16	7.46	22.46	23.16	6.46	7.16	22.46	23.16
- West Bf		47	02	17	32	47	02	17	47	47	17	47	17	47	17
- Musikschule		48	03	18	33	48	03	18	48	48	18	48	18	48	18
- Haldenstraße		50	05	20	35	50	05	20	50	50	20	50	20	50	20
- Kampstr.		51	06	21	36	51	06	21	51	51	21	51	21	51	21
- St.-Joseph-Kirche		52	07	22	37	52	07	22	52	52	22	52	22	52	22
- Ziegeleistr.		53	08	23	38	53	08	23	53	53	23	53	23	53	23
- Lottenstr.		55	10	25	40	55	10	25	55	55	25	55	25	55	25
- Am Wiesenbusch		56	11	26	41	56	11	26	56	56	26	56	26	56	26
- Flachglas		57	6.12	6.27	6.42	57	7.12	7.27	57	57	23.27	57	7.27	57	23.27
- Kaufpark		58				58			58	58		58		58	
- Hornstr		58				58			58	58		58		58	
BOT Boyer Brücke		59				59			59	59		59		59	
- Sarterstr		6.00				7.00			8.00	23.00		7.00		23.00	
- Eigen Markt	an	6.02				7.02			8.02	23.02		7.02		23.02	
- Brandenheide			6.13	6.28	6.43		7.13	7.28		23.28			7.28		23.28
- Hege-/Bottroper Str			15	30	45		15	30		30			30		30
- Bergwerk Prosper IV			15	30	45		15	30		30			30		30
- Bereitschaftssiedlung			16	31	46		16	31		31			31		31
- Vossundern			18	33	48		18	33		33			33		33
- Im Spring			19	34	49		19	34		34			34		34
- Grafenwald Kirche			20	35	50		20	35		35			35		35
- Ottenkamp			21	36	51		21	36		36			36		36
- Schneider-/Bottroper Str.			22	37	52		22	37		37			37		37
- Schneiderstr			6.23	6.38	6.53		7.23	7.38		23.38			7.38		23.38

Die „Stunden-erkennung“


Die dunkel hinterlegten Fahrten wiederholen sich alle stündlich bis zu der Fahrt, die als erste Fahrt in der Spalte nach „usw. bis“ genannt ist.

**TB256****Bottrop Grafenwald Schneiderstr./Eigen Markt – Rentfort St.-Joseph Kirche – Gladbeck West Bf. Vorplatz**

Montag-Freitag												Samstag			
Bottrop Schneiderstr.	ab	5.38	6.38	6.53	7.23	7.38				22.38		6.38		23.38	
- Schneider-/Bottroper Str.		39	39	54	24	39				39		39		39	
- Ottenkamp		40	40	55	25	40				40		40		40	
- Grafenwald Kirche		41	41	56	26	41				41		41		41	
- Im Spring		42	42	57	27	42				42		42		42	
- Vossundern		43	43	58	28	43				43		43		43	
- Bereitschaftssiedlung		45	45	7.00	30	45				45		45		45	
- Bergwerk Prosper IV		45	45	00	30	45				45		45		45	
- Hege-/Bottroper Str		46	46	01	31	46				46		46		46	
- Brandenheide		5.48	6.48	7.03	7.33	7.48				22.48		6.48		23.48	
- Eigen Markt	ab		6.14		7.14		8.14		22.14		6.14		23.14		
- Sarterstr			15		15		15	usw.	15		15	usw.	15		
- Boyer Brücke			16		16		16	bis	16		16	bis	16		
Gladbeck Hornstr.			17		17		17		17		17		17		
- Kaufpark			18		18		18		18		18		18		
- Flachglas		5.49	19	6.49	7.04	19	7.34	7.49	19	22.49	19	6.49	19	23.49	
- Am Wiesenbusch		50	20	50	05	20	35	50	20	50	20	50	20	50	
- Lottenstr.		51	21	51	06	21	36	51	21	51	21	51	21	51	
- Ziegeleistr.		52	22	52	07	22	37	52	22	52	22	52	22	52	
- St.-Joseph-Kirche		53	23	53	08	23	38	53	23	53	23	53	23	53	
- Kampstr.		54	24	54	09	24	39	54	24	54	24	54	24	54	
- Haldenstraße		55	25	55	10	25	40	55	25	55	25	55	25	55	
- Musikschule		57	27	57	12	27	42	57	27	57	27	57	27	57	
- West Bf		59	29	59	14	29	44	59	29	59	29	59	29	59	
- West Bf Vorplatz	an	6.00	6.30	7.00	7.15	7.30	7.45	8.00	8.30	22.30	23.00	6.30	7.00	23.30	0.00

Die „Stunden-erkennung“

Die dunkel hinterlegten Fahrten wiederholen sich alle stündlich bis zu der Fahrt, die als erste Fahrt in der Spalte nach „usw. bis“ genannt ist.



B 256



Gladbeck West Bf. Vorplatz –
Rentfort St.-Joseph Kirche –
Bottrop-Eigen Markt/
Grafenwald Schneiderstraße



VESTISCHE
Wir fahren Linie

Gültig ab 14.08.2022